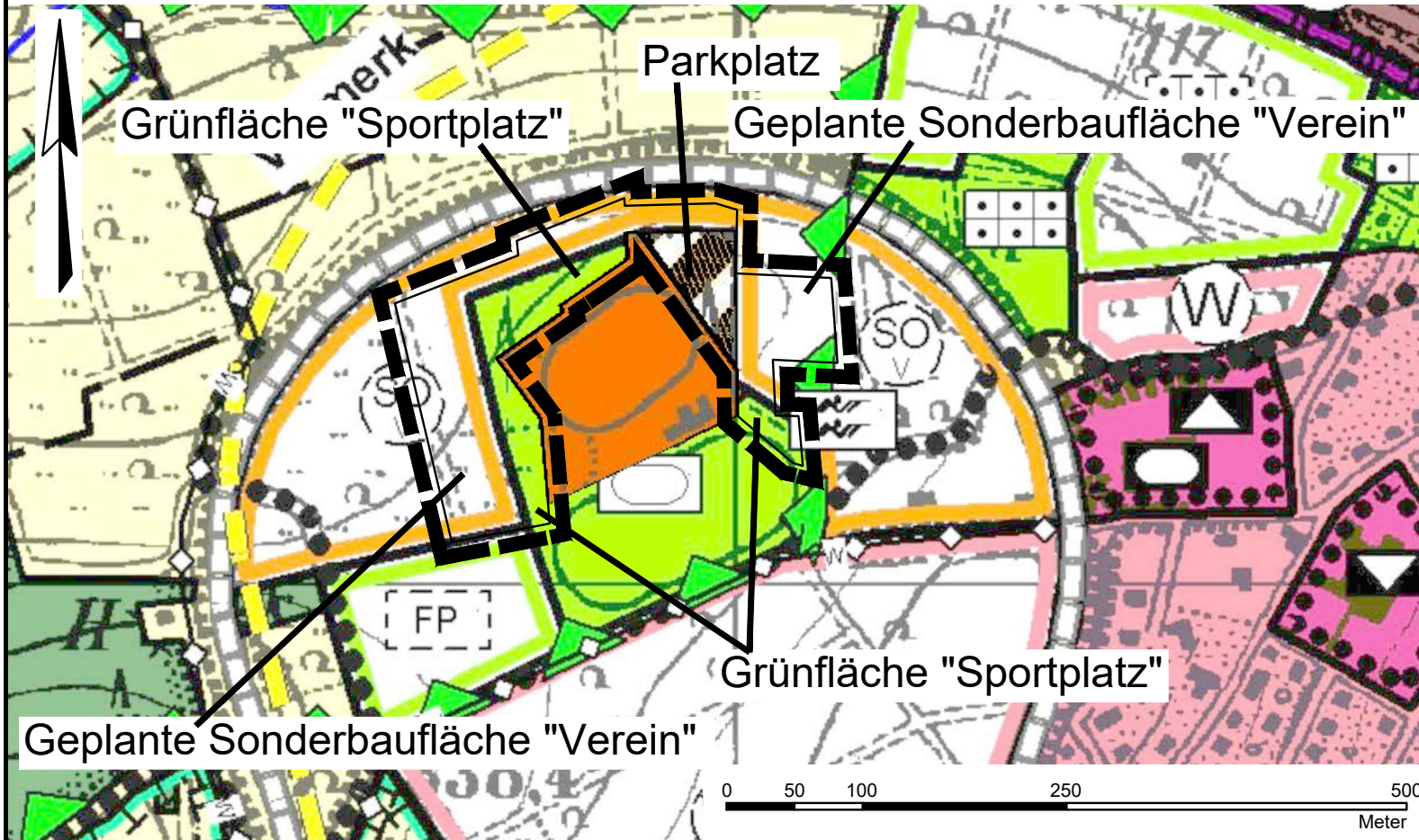
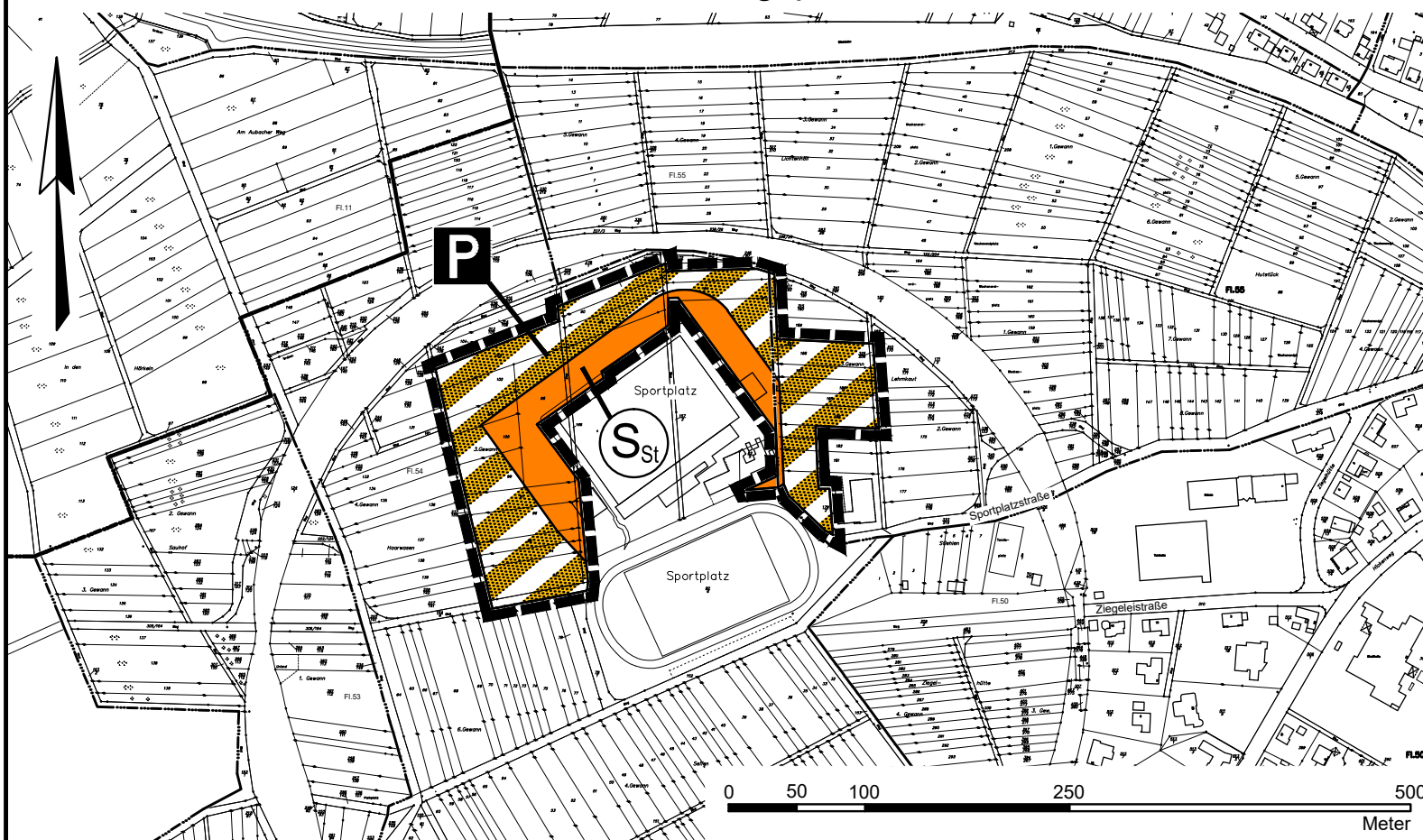


Darstellung der Flächen vor der Änderung des Flächennutzungsplanes
(Auszug aus dem seit 2006 rechtswirksamen Flächennutzungsplan und aus der
seit 2016 rechtswirksamen 17. Änderung des Flächennutzungsplanes)




Darstellung der Flächen durch Änderung des rechtswirksamen
Flächennutzungsplanes



Planzeichenerklärung:


█ █ █ Geltungsbereich

 Sonderbaufläche "Stadion"

 Verkehrsflächen besonderer Zweckbestimmung "Parkplatz"

Stadt Haiger 23. Änderung des Flächennutzungsplanes der Stadt Haiger (Bereich "Erweiterung Sportanlagen Haarwasen"), Gemarkung Haiger

3. öffentliche Auslegung

Bearbeitet:	I. Zillinger		Maßstab:	Stand:	19.03.2024
Gezeichnet:	Gawelek		1:5.000	Zeichnungsnummer:	1604/2
Geprüft:				Ersatz für:	

Ingenieurbüro Zillinger

35396 Gießen, Weimarer Str. 1, Fon (0641) 95212-0, Fax (0641) 95212-34, info@buero-zillinger.de, www.buero-zillinger.de