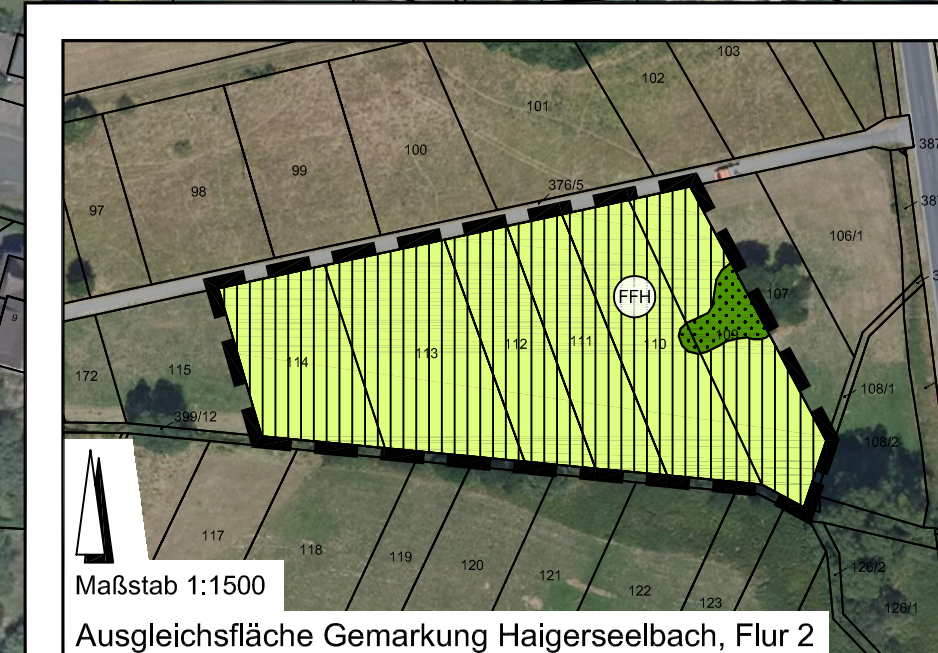


Datum	Erstellung / Änderung	Datum	Erstellung / Änderung
28.06.2022	sw Erstellung	30.11.2023	nd Ausgleichsfläche ergänzt
02.05.2023	sw Geltungsbereich geändert, Flächen angepaßt		
02.05.2023	sw Änderungen		
14.11.2023	sw Geltungsbereich geändert		

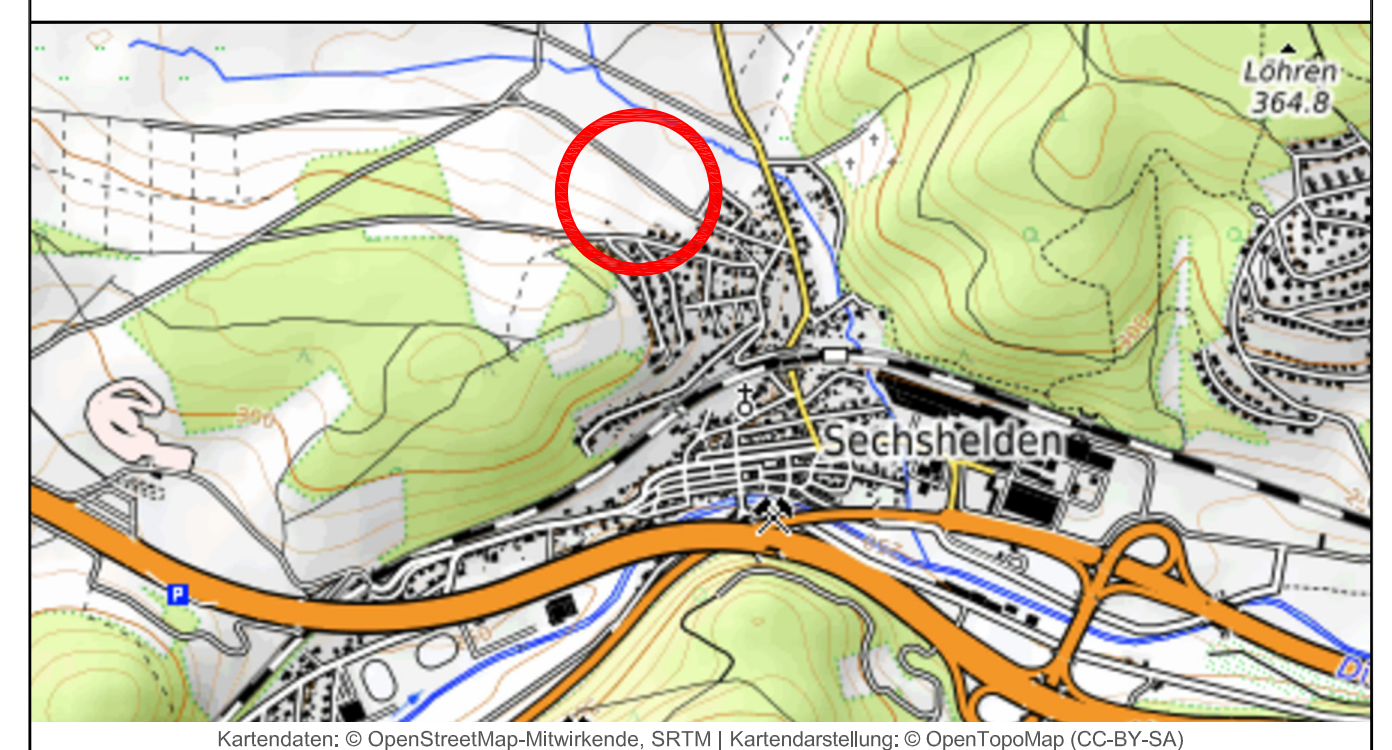
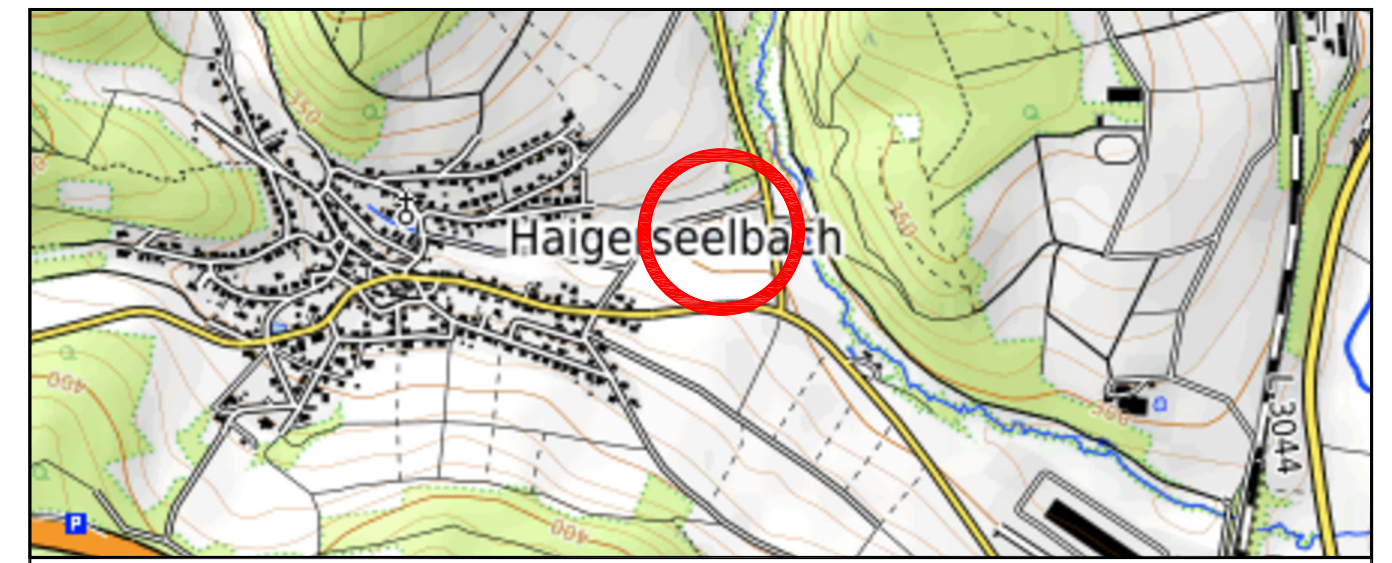


Legende

- Gebüsch, Hecken, Säume heimischer Arten auf frischen Standorten (02.200)
- Laubbaum, einheimisch (04.110)
- Weide, extensiv (06.210)
- Extensiv genutzte Flachland-Mähwiese LRT 6510 § 30 (06.310)
- Sonstige extensiv genutzte Mähwiese (06.330)
- Artenarme oder nitrophytische Ruderalvegetation (09.123)
- Artenarme Feld-, Weg- und Wiesensäume frischer Standorte, linear (09.151)
- Sehr stark oder völlig versiegelte Fläche (10.510)
- Schotter-, Kies- und Sandweg, -platz (10.530)
- Dachfläche nicht begrünt (10.710)
- Grabeland, Gärten in der Landschaft, kleinere Grundstücke, meist nicht gewerbemäßig genutzt (11.211)
- Extensivrasen, Wiese im besiedelten Bereich (11.225)
- Grenze des räumlichen Geltungsbereichs des Bebauungsplans (§ 9 Abs. 7 BauGB)
- Umgrenzung von Schutzgebieten und Schutzobjekten im Sinne des Naturschutzrechts: FFH-Gebiet (§ 9 Abs. 6 BauGB)

geprüft: 01.12.2023, S. O. Dateiname: bseki_lp_2d5.dwg
 Blattgröße: 76,5 cm x 29,7 cm
 erstellt mit: StadtCAD 20
 basierend auf: AutoCAD Map 3D 2020

Auszug aus den Geobasisdaten der Hessischen Verwaltung für Bodenmanagement und Geoinformation
 Stand: 03.2022



Stadt Haiger
 Landschaftsplanerischer Beitrag zum Bebauungsplan
"Kita Sechshelden"
 Gemarkung Sechshelden

- Bestand -

PlanungsbüroKoch

Planungsbüro für
 • Städtebau • Landschaft
 • Freiraum • Straßen- und Tiefbau

Dipl.-Geogr. Christian Koch, Stadtplaner AKH
 Alte Chaussee 4, 35614 Aßlar
 www.pbkoch.de

Planbearbeitung
 Dipl.-Ing. Sibylle Oberheidt

Tel. (0 64 43) 6 90 04-0
 Fax (0 64 43) 6 90 04-34
 info@pbkoch.de

Stand
 01.12.2023